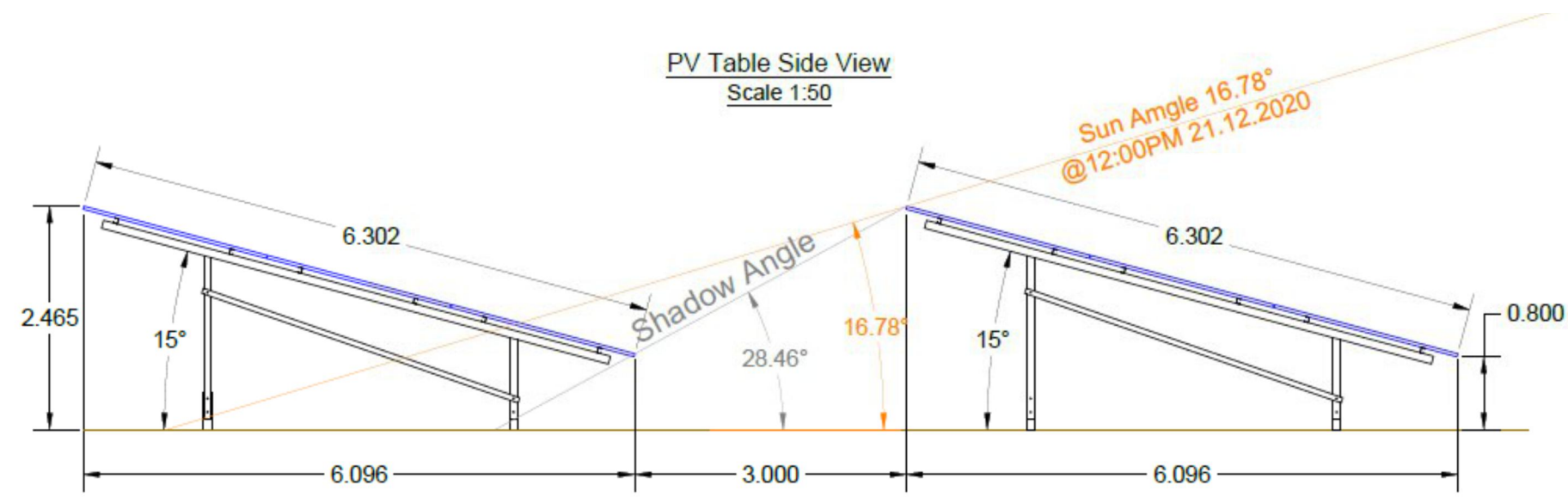









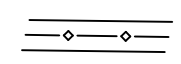




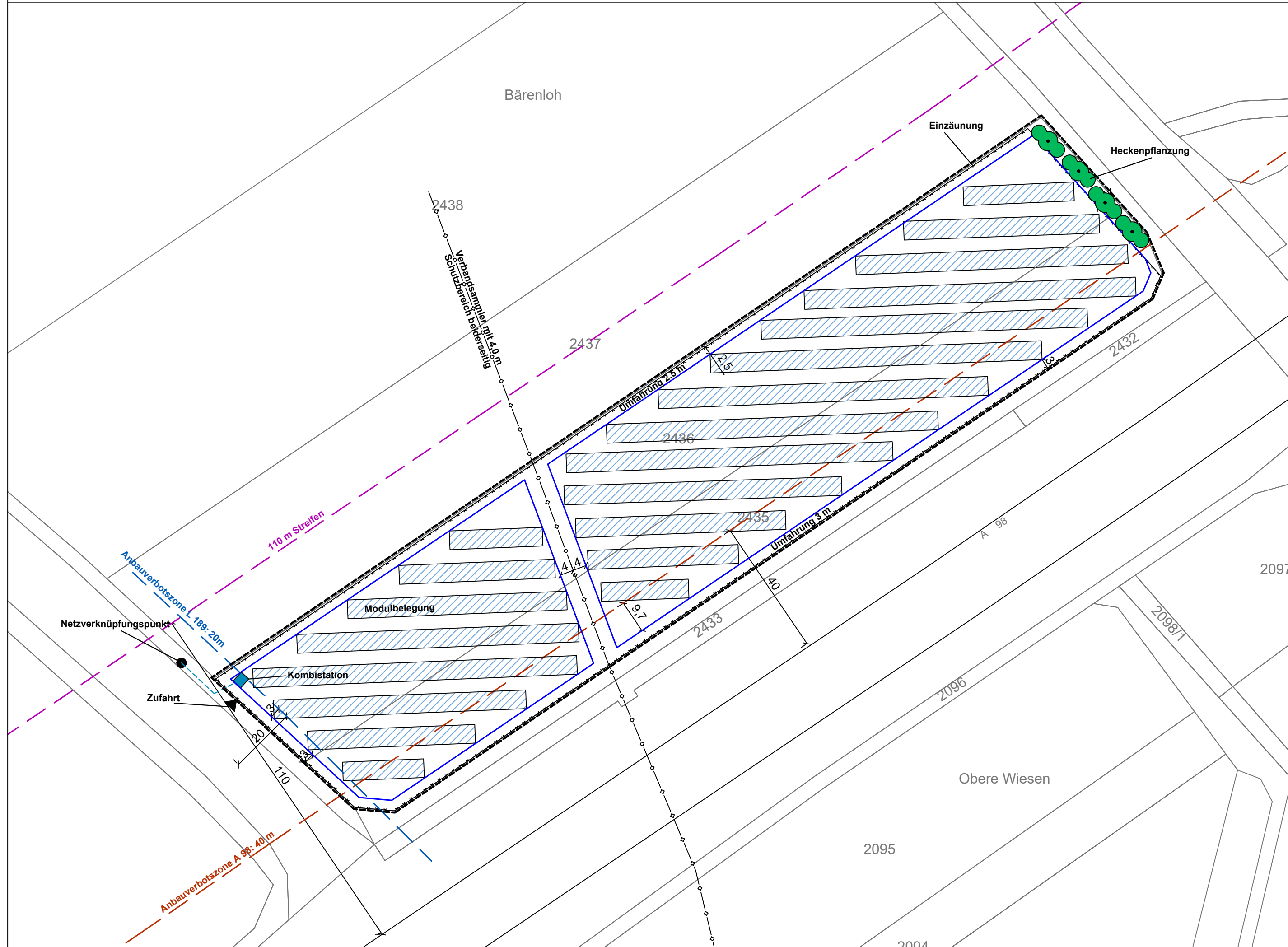
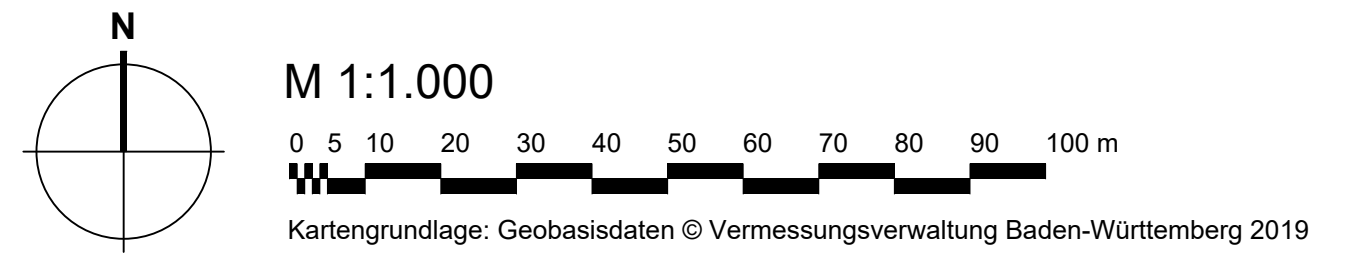


# Schematischer Querschnitt der Modultische (exemplarisch)



## ZEICHENERKLÄRUNGEN

-  Grenze Geltungsbereich
-  Baugrenze gemäß Bebauungsplan
-  vsl. Standorte Photovoltaik-Modulreihen
-  Einzäunung der Photovoltaikanlage
-  vsl. Standort Kombistation (Trafo und Übergabestation)
-  geplante Zufahrt
-  vsl. Verlauf Kabeltrasse
-  Netzverknüpfungspunkt
-  Heckenpflanzung
-  Verbandssammler mit Schutzzonebereich je 4 m beiderseits der Leitungstrasse
-  110 m - Abstand zur Autobahn
-  Anbauverbotszone A 98 (40 m ab Fahrbahnrand)
-  Anbauverbotszone L 189 (20 m ab Fahrbahnrand)
-  Maßzahl in Metern



## Vorhaben- und Erschließungsplan zum Vorhabenbezogenen Bebauungsplan "Solarpark Autobahn"



Green City AG  
Zirkus-Krone-Straße 10  
80335 München  
Tel.: 089-890 668 800

<b>Entwurfsverfasser:</b> Dipl. Ing. (FH) Walter Mühlbauer		<b>Bauherr:</b> Green City AG Zirkus-Krone-Straße 10 80335 München	
<b>Bauvorhaben:</b> Errichtung einer Freiflächen-Photovoltaikanlage in Volkertshausen		<b>Standort:</b> Gemeinde Volkertshausen	
<b>Standort:</b> Gemeinde Volkertshausen		<b>Fassung</b> vom 21.09.2020	
<b>Gez.:</b>	<b>Datum:</b> 30.04.2020	<b>geändert:</b>	<b>Datum:</b>
		<b>Maßstab:</b> 1:1.000	<b>Blatt:</b>
			<b>Rev.:</b>